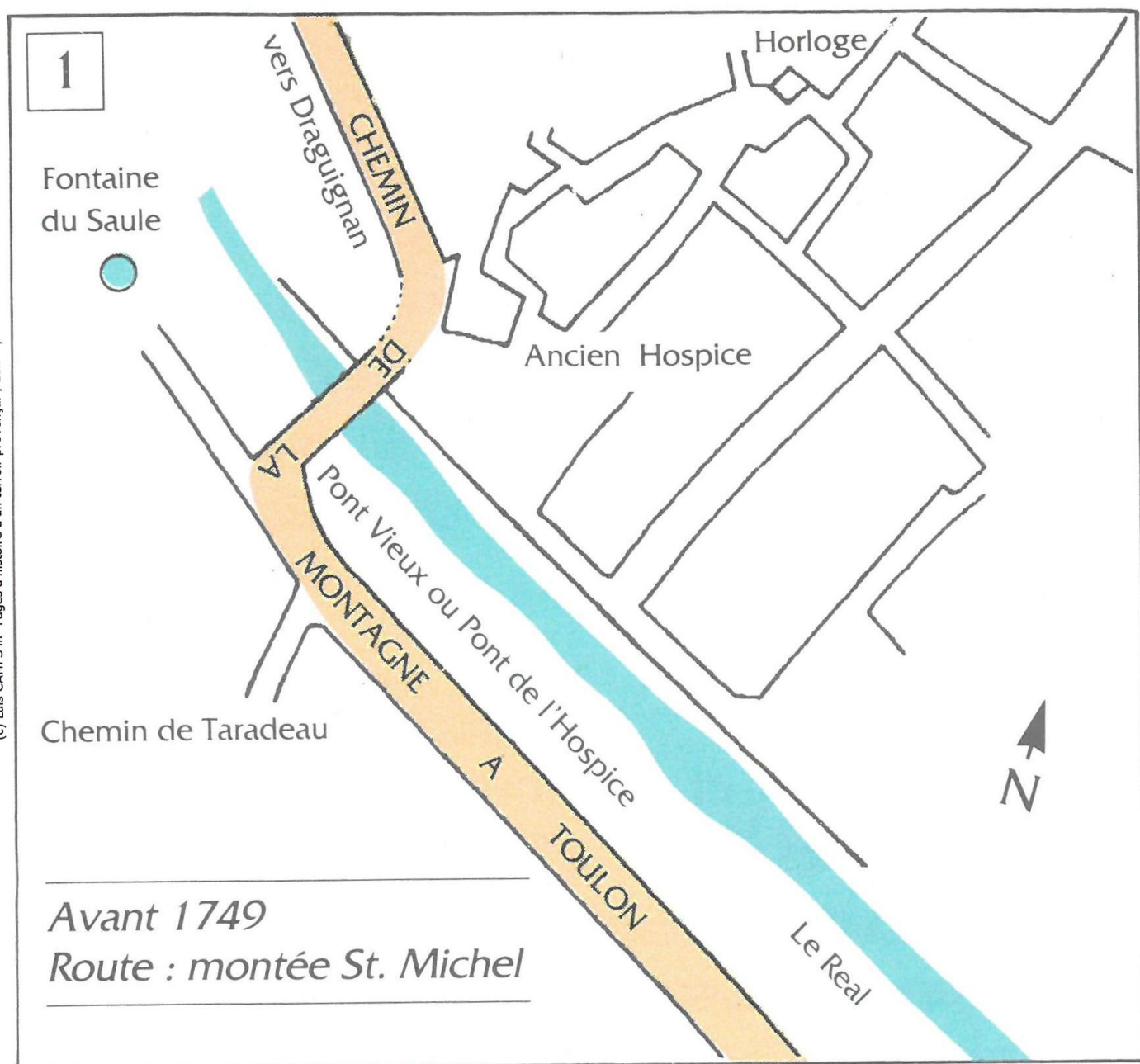
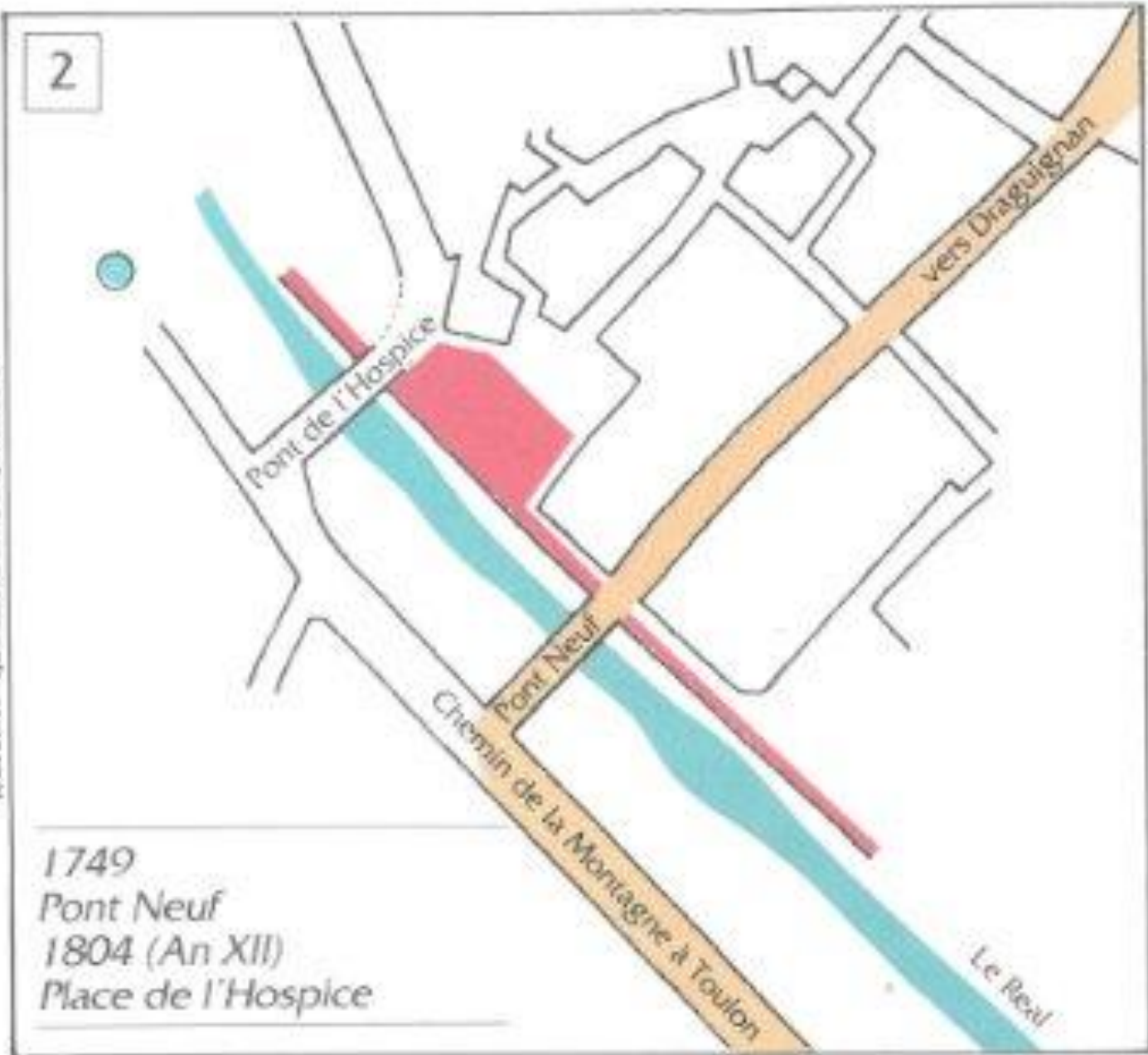


# Couvrement du Réal

## En résumé,

La couverture du Réal s'est faite en plusieurs fois. Au fur et à mesure des agrandissements successifs de la place, des fontaines sont régulièrement installées puis déplacées.

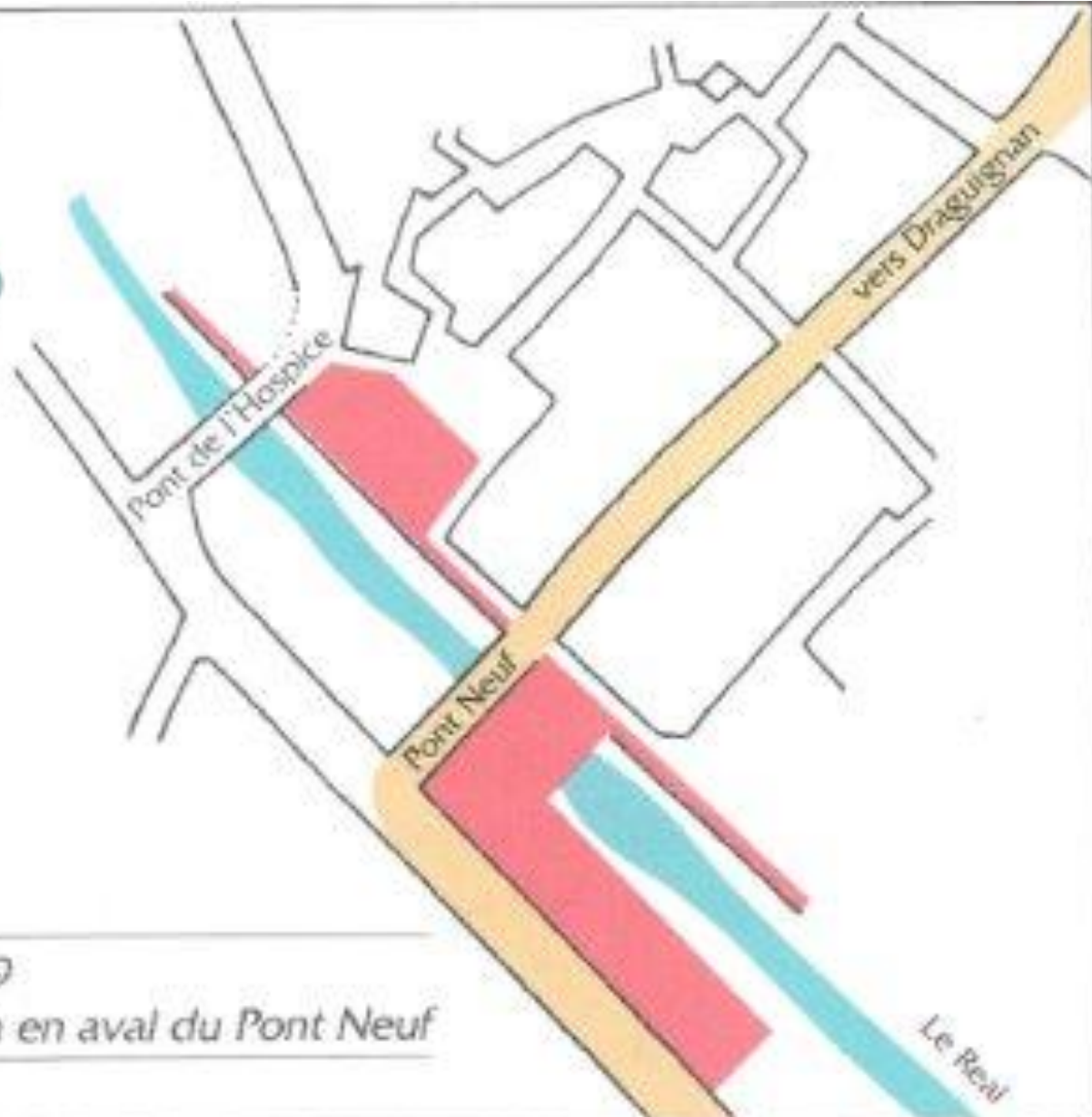




## Pour en savoir plus,

- \* les documents proviennent des Archives départementales du Var et les cartes postales de la collection privée de Georges Yévadian.
- \* les schémas présentant les évolutions successives du couvrement du Réal et de l'aménagement des deux places ont été réalisés par Luis Camps et proviennent de l'ouvrage « Pages d'histoire d'un terroir provençal », Edisud, 1993.

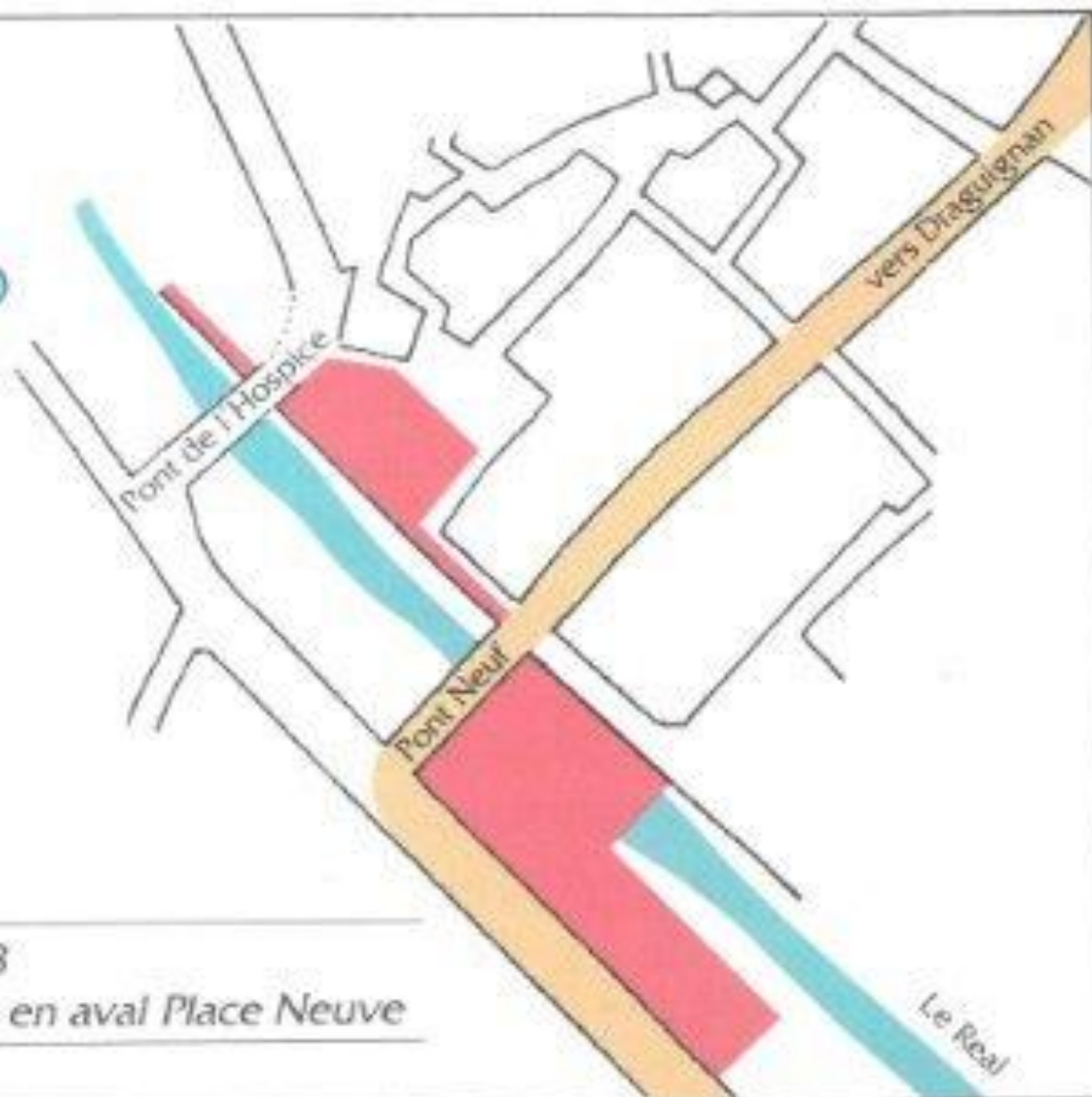
3



1839

23m en aval du Pont Neuf

4

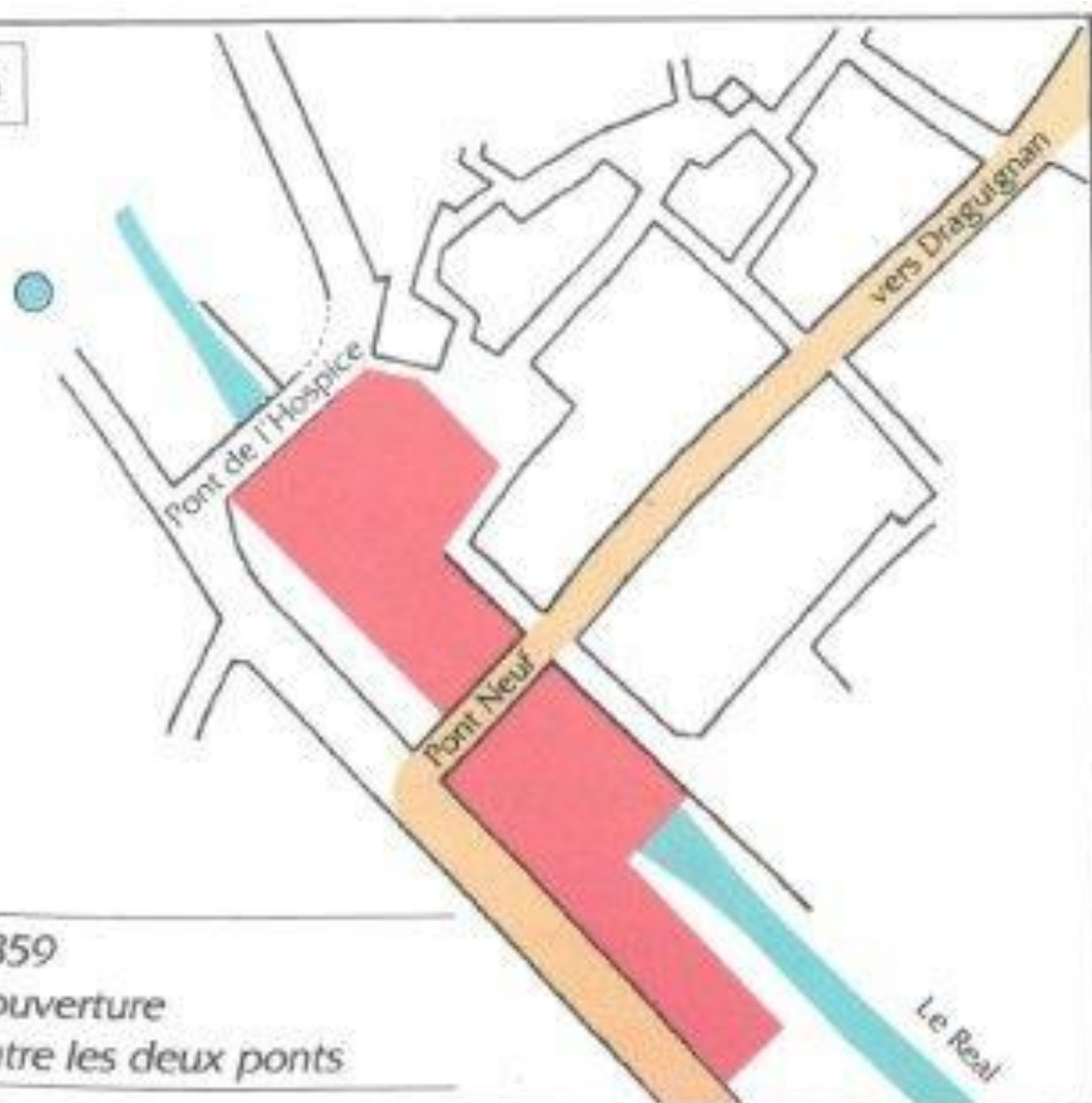


1858

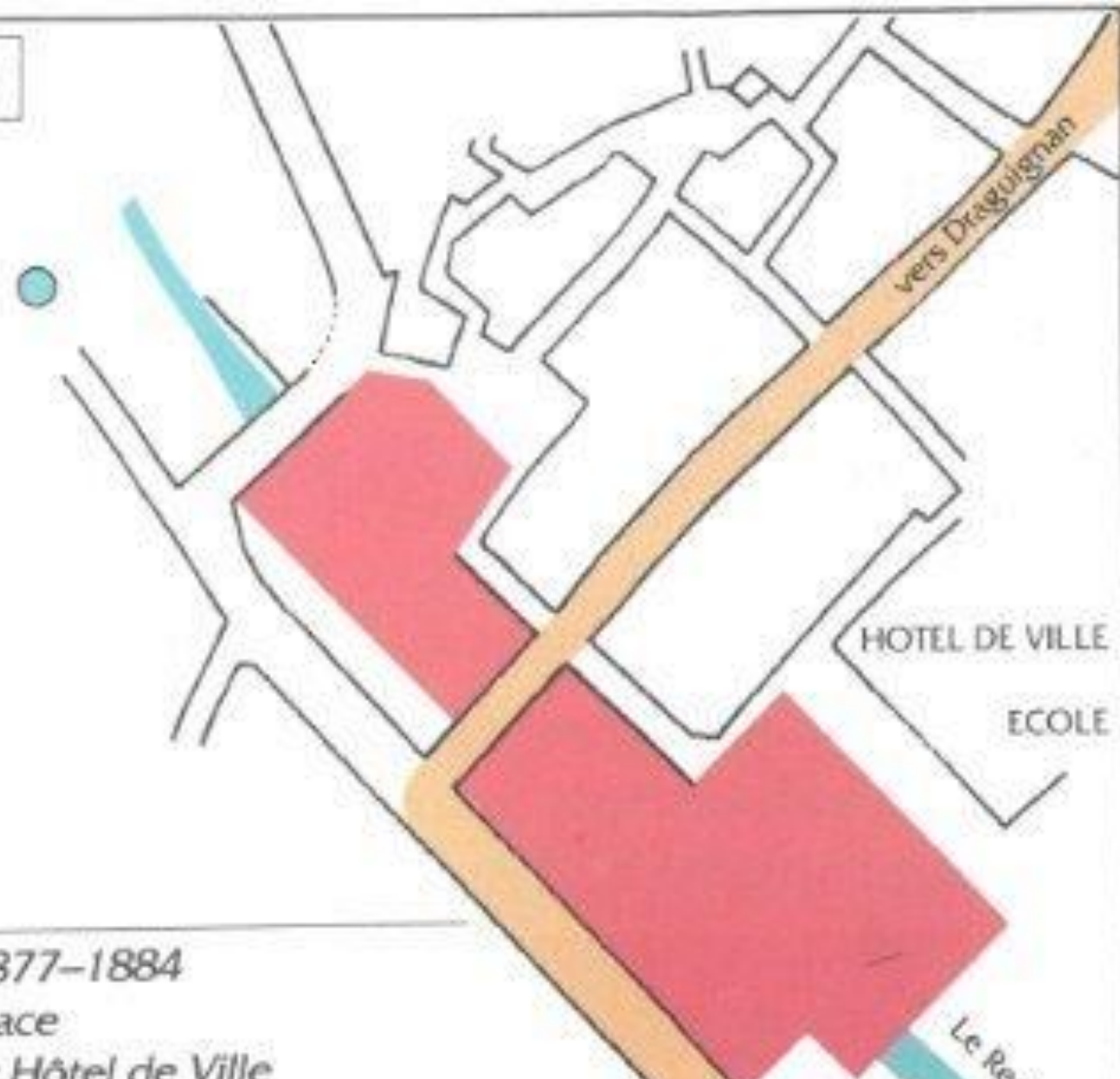
10m en aval Place Neuve




5



6







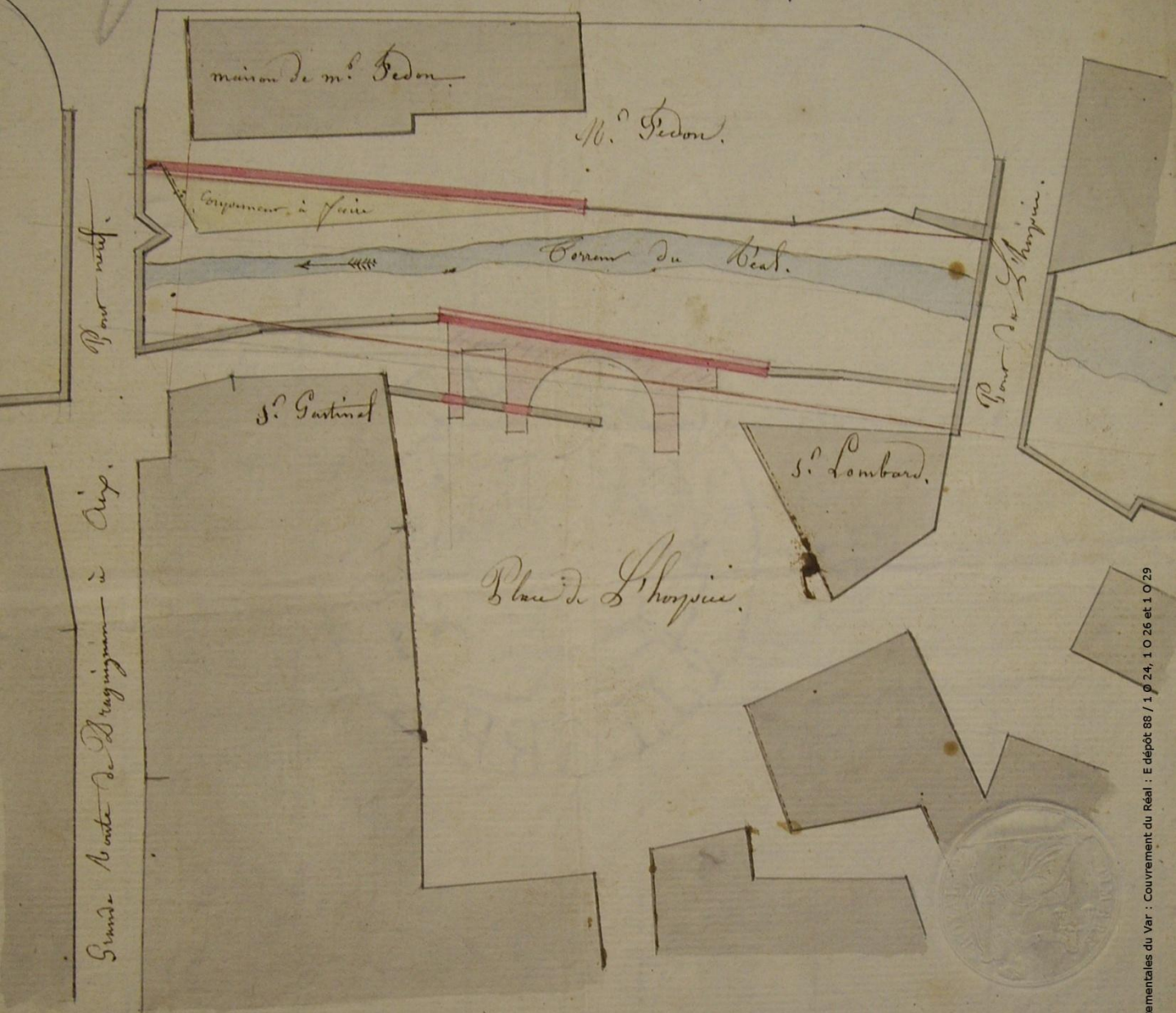


Departement du var


Commune des Arcs

22 ju 1843

Il s'agit de la place de St. Marguerite, indiquée par des lignes  
rouges. Les murs de soutènement à construire de long du  
Beal et les remblais à faire sur la place, et pour  
une toute jeune de composition à faire du côté de  
Monsieur Pedon.



Echelle de 200 millimètres = 1 mètre



Fait et dressé par le Sous-Préfet  
du Département de la Seine  
à Paris le 22 ju 1843

Le Préfet

